Генеральный план Стрельниковского сельского поселения Атюрьевского муниципального района Республики Мордовия

Материалы по обоснованию генерального плана в виде карт. Карта категорий земель.

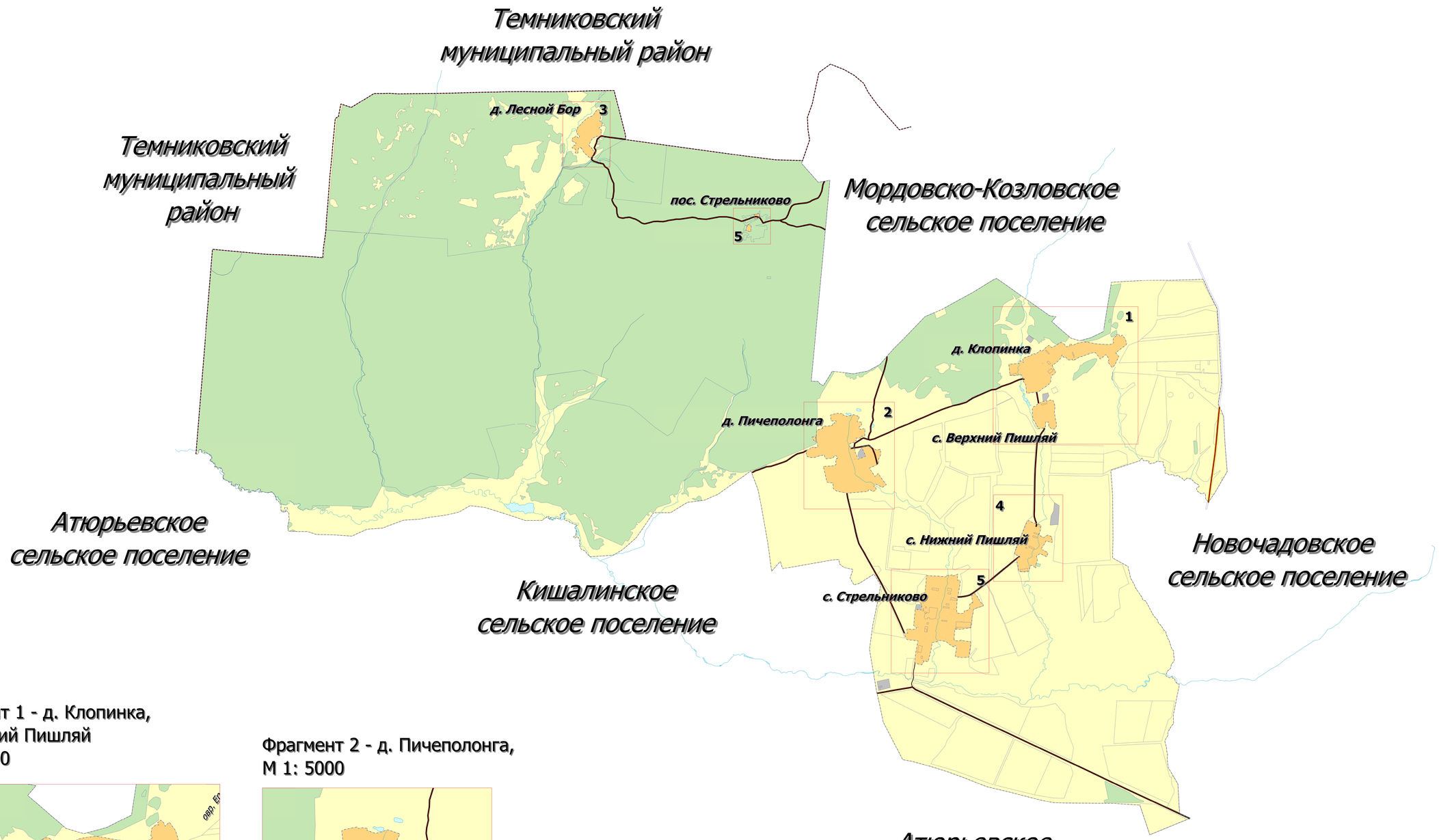

Фрагмент 1 - д. Клопинка,
с. Верхний Пишляй
М 1: 5000

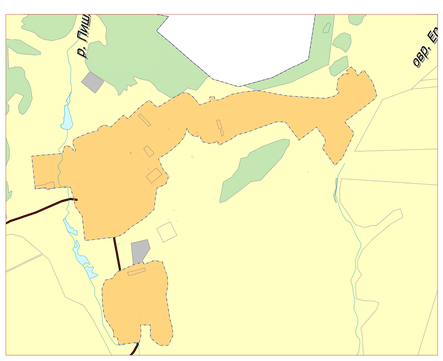

Фрагмент 2 - д. Пичеполонга,
М 1: 5000

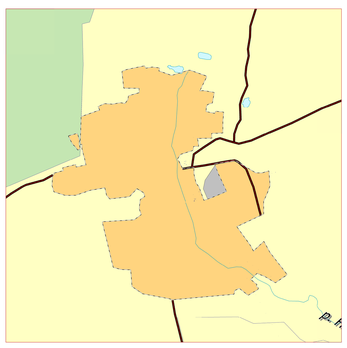

Фрагмент 5 - п. Стрельниково,
М 1: 5000

Фрагмент 3 - с. Стрельниково,
М 1: 5000

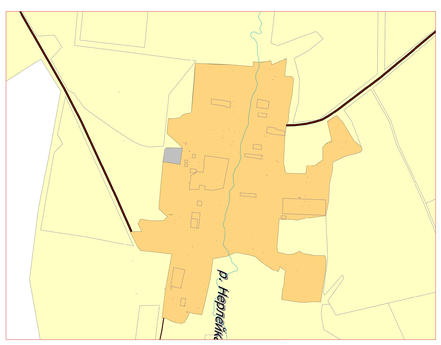

Фрагмент 4 - с. Нижний Пишляй,
М 1: 5000

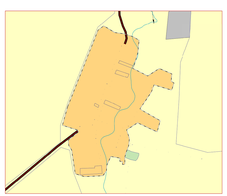

Фрагмент 6 - д. Лесной Бор,
М 1: 5000

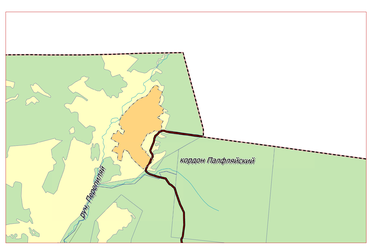

Условные обозначения

Номер.	Реквиз.	Содерж.
Границы единиц административно-территориального деления Российской Федерации		
		Граница муниципального района
		Граница сельского поселения
		Граница населенного пункта
Категории земель		
		Земли населенных пунктов
		Земли промышленности, энергетики, транспорта, связи,радиовещания, телевидения, информатики, земли для обеспечения космической деятельности, земли обороны, безопасности и земли иного специального назначения
		Земли сельскохозяйственного назначения (сельскохозяйственные угодья)
		Земли водного фонда
		Земли лесного фонда
Поверхностные водные объекты		
		Водоем (озеро, пруд, обводненный карьер, водохранилище)
		Водотек (река, ручей, канал)
Автомобильные дороги		
		Автомобильная дорога регионального или межмуниципального значения
		Автомобильная дорога местного значения

Акционерное общество
«Республиканский центр пространственных данных «Кадастр»
http://kadastr12.ru

Гл. инженер	Пантелеев А.С.		Генеральный план Стрельниковского сельского поселения Атюрьевского муниципального района Республики Мордовия	Лист	Листов
Гл. спец.				3	3
Н. контроль			Материалы по обоснованию генерального плана в виде карт. Карта категорий земель.	Масштаб 1: 10 000 1: 5 000	